

REPÚBLICA ORIENTAL DEL URUGUAY  
ARMADA NACIONAL  
SERVICIO DE OCEANOGRAFÍA HIDROGRAFÍA Y METEOROLOGÍA DE LA ARMADA

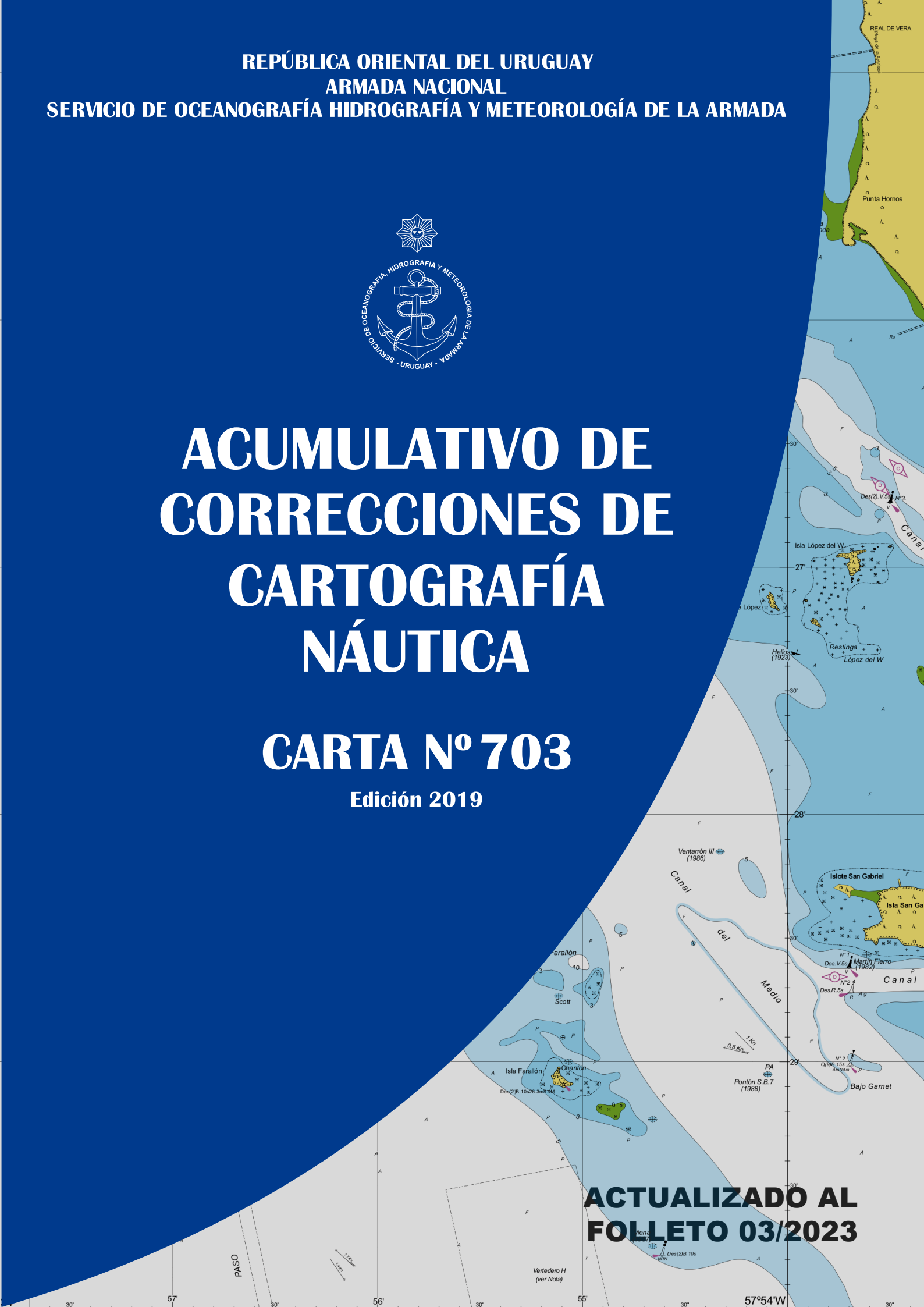


# ACUMULATIVO DE CORRECCIONES DE CARTOGRAFÍA NÁUTICA

## CARTA N° 703

Edición 2019

**ACTUALIZADO AL  
FOLLETO 03/2023**



---

## INSTRUCCIONES

---

Los Avisos a los Navegantes brindan toda la información de utilidad relacionada con las modificaciones en las ayudas a la navegación, los peligros para la navegación, nuevos sondeos de importancia y de una manera más general, toda información que afecta a las cartas y publicaciones náuticas.

El Servicio de Oceanografía, Hidrografía y Meteorología de la Armada (SOHMA) publica los Avisos a los Navegantes mensualmente a través del Folleto (Publicación N° 8)

Esta publicación incluye todos los Avisos Definitivos que generan un cambio permanente en cada carta náutica. Los mismos son un compendio de los distintos Folletos de Avisos a los Navegantes publicados desde la fecha de impresión de la edición vigente y que afectan a la misma.

Asimismo, cada Aviso Definitivo detallado en esta publicación, refleja únicamente la afectación a la carta específica mencionada, omitiendo los contenidos que refieren a otras cartas náuticas incluidas en la misma corrección.

Los gráficos asociados a Avisos Definitivos, no están incluidos en este compendio, incluyéndose una referencia al Folleto de Avisos a los Navegantes que contiene los mismos para su rápida búsqueda.

Finalmente, el navegante deberá a su vez tener en cuenta las novedades informadas mediante Avisos Generales, Temporarios, Preliminares, Informativos y Radio Avisos Náuticos, las cuales podrá obtener respectivamente a través de la edición vigente de la Publicación N°8.

Por más información acerca de los Avisos Definitivos correspondientes al resto de las Cartas Náuticas vigentes, ver la *Lista Acumulativa de Correcciones en Cartografía Náutica Papel*, Sección II del Folletos de Avisos a los Navegantes.

2020

\*36/2020  
(Folleto 06) RÍO URUGUAY  
PASO PUNTA AMARILLA  
NOVEDADES DE BALIZAMIENTO  
**CARTA NÁUTICA N° 703**  
Sustituir leyenda *Des(4) V. 16s* 33°28.13' S 058°26.40' W  
por leyenda *Des(4) R. 16s*

Autoridad: SOHMA

RÍO URUGUAY  
PASO PUNTA AMARILLA  
BUOYAGE NEW  
**NAUTICAL CHART N° 703**  
Replace legend *Des(4) V. 16s* 33°28.13' S 058°26.40' W  
by legend *Des(4) R. 16s*

Authority: SOHMA

\*49/2020  
(Folleto 10) ACTUALIZACIÓN DE PUBLICACIONES NÁUTICAS  
CARTA NÁUTICA N° 703  
**CARTA NÁUTICA N° 703** (*última corrección: \*36/2020*)  
Insertar gráficos adjuntos al final de la Sección II.

Autoridad: SOHMA

UPDATES OF NAUTICAL PUBLICATIONS  
NAUTICAL CHART N° 703  
**NAUTICAL CHART N° 703** (*previous update: \*36/2020*)  
Insert the accompanying block of Section II.

Authority: SOHMA

\*52/2020  
(Folleto 11) ACTUALIZACIÓN DE PUBLICACIONES NÁUTICAS  
CARTA NÁUTICA N° 703  
**CARTA NÁUTICA N° 703** (*última corrección 703: \*49/2020*)  
Insertar gráficos adjuntos al final de la Sección II.

Autoridad: SOHMA

UPDATES OF NAUTICAL PUBLICATIONS  
NAUTICAL CHART N° 703  
**NAUTICAL CHART N° 703** (*previous update 703: \*49/2020*)  
Insert the accompanying block of Section II.

Authority: SOHMA

2021

\*45/2021  
(Folleto 05) ACTUALIZACIÓN DE LA INFORMACIÓN  
CARTA NÁUTICA N° 703  
**CARTA NÁUTICA N° 703** (*última corrección \*52/2020*)  
En Nota (español e inglés) referente a "PROFUNDIDADES DRAGADAS" sustituir leyenda V.3  
por leyenda V.4

Autoridad: SOHMA

UPDATE OF INFORMATION  
NAUTICAL CHART N° 703  
**NAUTICAL CHART N° 703** (*previous update \*52/2020*)  
In Note (spanish and english) referring to "DREDGED DEPTHS" replace legend V.3  
by legend V.4

Authority: SOHMA

**2022**

\*67/2022 RÍO URUGUAY  
 (Folleto N° 12) ACTUALIZACIÓN DE LA INFORMACIÓN  
**CARTA NÁUTICA N° 703** (última corrección: \*45/2021)  
 Insertar gráficos adjuntos al final de la Sección II.

Autoridad: SOHMA

RÍO URUGUAY  
 UPDATE OF INFORMATION  
**NAUTICAL CHART N° 703** (previous update: \*45/2021)  
 Insert the accompanying block of Section II.

Authority: SOHMA

**2023**

\*33/2023 RÍO URUGUAY  
 (Folleto N° 02) PASO PUNTA AMARILLA-CANAL DE LAS TARANTANAS-ISLA DEL YAGUARÍ-CANAL CASA  
 BLANCA  
 NOVEDADES DE BALIZAMIENTO  
**CARTA NÁUTICA N° 703** (última corrección \*67/2022)


Mover  y leyendas Km 50.5 de 33°29.60' S 058°25.98' W  
 a 33°29.55' S 058°25.88' W



de 33°26.02' S 058°26.25' W  
 a 33°26.02' S 058°26.32' W

Autoridad: SOHMA

RÍO URUGUAY  
 PASO PUNTA AMARILLA-DE LAS TARANTANAS CHANNEL-DEL YAGUARÍ ISLAND-CASA  
 BLANCA CHANNEL  
 BUOYAGE NEWS  
**NAUTICAL CHART N° 703** (previous update \*67/2022)

Move  and legends Km 50.5 from 33°29.60' S 058°25.98' W  
 to 33°29.55' S 058°25.88' W




from 33°26.02' S 058°26.25' W  
 to 33°26.02' S 058°26.32' W

to 33°21.08' S 058°25.72' W

Authority: SOHMA

\*40/2023 RÍO URUGUAY  
 (Folleto N° 03) ISLA LOBOS CHICA - CANAL PRINCIPAL  
 NOVEDADES DE BALIZAMIENTO  
**CARTA NÁUTICA N° 703** (última corrección \*33/2023)

Insertar  y leyendas Km 64.3 33°22.10' S 058°25.85' W  
 Des(4)R. 16s

Autoridad: SOHMA.


---

**LISTADO DE CORRECCIONES DE CARTA NÁUTICA N° 703 - Edición 2019**

---

RÍO URUGUAY  
LOBOS CHICA ISLAND - PRINCIPAL CHANNEL  
BUOYAGE NEWS

**NAUTICAL CHART N° 703** (previous update \*33/2023)

Insert		and legends	<i>Km 64.3</i> <i>Des(4)R. 16s</i>	33°22.10' S	058°25.85' W
--------	---	-------------	---------------------------------------	-------------	--------------

Authority: SOHMA.